



















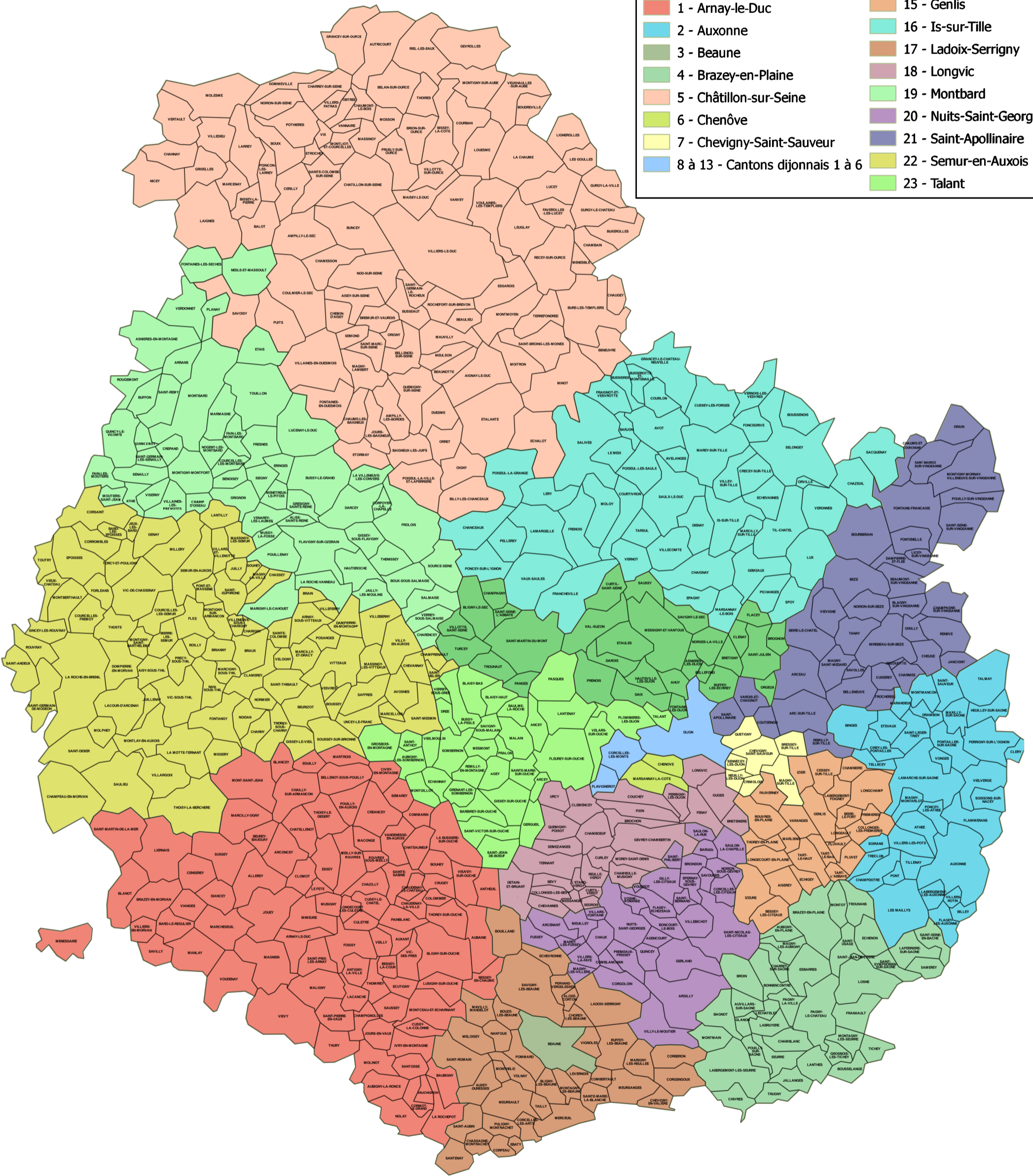
Limites des circonscriptions départementales de la Côte-d'Or

(hors de Dijon, Corcelles les Mont et Flavignerot)

Légende

Limites des cantons - Mars 2015

	1 - Arnay-le-Duc		14 - Fontaine-lès-Dijon
	2 - Auxonne		15 - Genlis
	3 - Beaune		16 - Is-sur-Tille
	4 - Brazey-en-Plaine		17 - Ladoix-Serrigny
	5 - Châtillon-sur-Seine		18 - Longvic
	6 - Chenôve		19 - Montbard
	7 - Chevigny-Saint-Sauveur		20 - Nuits-Saint-Georges
	8 à 13 - Cantons dijonnais 1 à 6		21 - Saint-Apollinaire
			22 - Semur-en-Auxois
			23 - Talant



10 0 10 20 30 40 km

Carte réalisée avec le logiciel libre QGIS.
Fonds de carte IGN.

GRUPE DES FORCES
DE PROGRÈS
www.forcesdeprogres.net